



PASSEPORT



Le long de ses 62 km navigables, Baïse, la belle rivière gasconne qui traverse les départements du Gers et de Lot-et-Garonne vous invite à faire escales en Ténarèze et en Albret : à Buzet-sur-Baïse, Feugarolles, Vianne, Lavardac, Nérac, Lasserre, Moncrabeau, Condom et Valence-sur-Baïse.

Amis plaisanciers français et étrangers, venus en voisins ou bien « du bout du monde », propriétaires de votre embarcation ou locataires d'un bateau habitable, nous sommes très heureux de vous accueillir en Gascogne et de vous faire partager nos traditions festives, notre riche patrimoine, notre gastronomie renommée.

Laissez les paysages défiler lentement au fil de l'eau ou quittez un moment votre bateau pour explorer autrement la campagne, à pieds ou à vélo, en profitant de la Vélo Route (V 82) qui chemine le long de la Vallée de la Baïse entre Barbaste et Valence-sur-Baïse.

A chacune de vos étapes, vous pourrez apprécier la chaleur de l'accueil, la convivialité et la culture du « Bien-Vivre » qui règnent ici, dans notre beau Sud-Ouest...

Ce passeport est édité par l'Entente territoriale « Destination Baïse » qui réunit les Communautés de communes de la Ténarèze et de l'Albret. Il vous donne des informations pratiques, vous invite à des rendez-vous incontournables et vous livre les bonnes adresses ainsi que tous les petits secrets pour réussir une croisière inoubliable dans la douceur de l'itinérance.

Pour en savoir plus et se tenir informé de tous les événements et animations, téléchargez les applications VISIT 47 et CONDOM-GERS TOUR.

Jean-François Garrabos
*Président de l'Entente
« Destination Baïse »*

Marie-Thérèse Broca-Lannaud
*Vice-Présidente de l'Entente
« Destination Baïse »*

Dear boaters, we want you to discover our traditions, our culture and share with you the treasures of Gascony.

This "Passport" is a practical document that lists restaurants and the main tourist points of interest: cultural, sporting, festive or fun activities available during your cruise. Along the river Baïse which slowly winds its way through hills and valleys and fertile landscapes, enjoy your cruise. At each stop, enjoy the warmth and friendly welcome and the good life that prevails here in our beautiful and Great "Sud-Ouest"...

Visit our Facebook page "Destination Baïse", the tourist information points and/or check the websites or use the free smartphone apps (Android and Apple) Visit 47 and Condom-Gers Tour.

Estimados navegantes, queremos que descubran nuestras tradiciones y cultura y que puedan apreciar los tesoros de nuestra « Gascogne ».

Este "pasaporte" es un documento práctico que contiene la lista de los restaurantes y de los principales sitios turísticos de interés cultural, deportivo, festivo y las actividades divertidas que podran encontrar a lo largo de su crucero. Navegando sobre el rio Baïse podran apreciar paisajes variados y fertiles, a cada paso podran disfrutar de la calurosa acogida, la amabilidad y de la buena vida que siempre prevalecen en nuestro fantastico "Sud-Ouest"...

Visita nuestra página de Facebook "Destino Baïse", los puntos de información turística y/o verificar los sitios web o utilizar las aplicaciones de teléfonos inteligentes libres (Android y Apple) Visit 47 y Condom-Gers Tour.

Lieber Nautiker, wir möchten, dass Sie unsere Traditionen zu entdecken, unsere Kultur, und mit Ihnen die Schätze unserer Biskaya teilen.

Dieser "Pass" ist ein praktisches Heft mit den wichtigsten Restaurants und Sehenswürdigkeiten in der Umgebung: Kultur, Sport, Feste und Freizeitaktivitäten während Ihrer Bootsreise. Dem Baïse Fluss entlang, schlenkern Sie langsam durch Hügeln und Tale und fruchtbare Landschaften; genießen Sie Ihre Kreuzfahrt. Bei jedem Anhalt, genießen Sie die Wärme und Freundlichkeit der Einwohner in unserem schönen "Sud-Ouest"...

Besuchen Sie unsere Facebook-Seite "Destination Baïse", die Tourist-Informationen und/oder die Webseiten, oder benutzen Sie die kostenlosen Smartphone-Apps (Android und Apple) besuchen 47 und Condom-Gers Tour.





Buzet-sur-Baïse page 06
Port fluvial

Feugarolles page 10
Halte nautique

Vianne page 12
Halte nautique



Lavardac page 16
Halte nautique

Moulin des Tours
Nérac/Barbaste page 20
Site remarquable

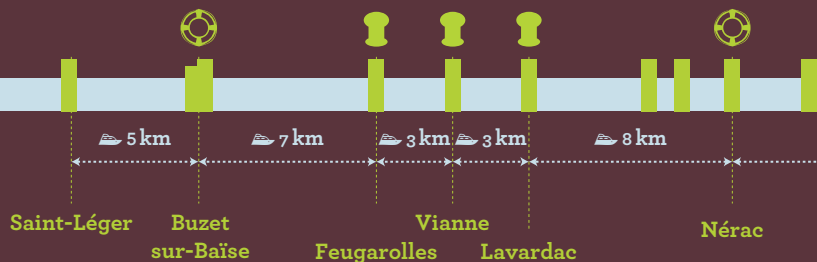
Nérac page 22
Port fluvial

Lasserre/Francescas page 28
Halte nautique

Moncrabeau page 30
Halte nautique

Pour en savoir plus, téléchargez l'appli : **VISIT 47**

LOT-ET-GARONNE



 Halte nautique
Nautical stop

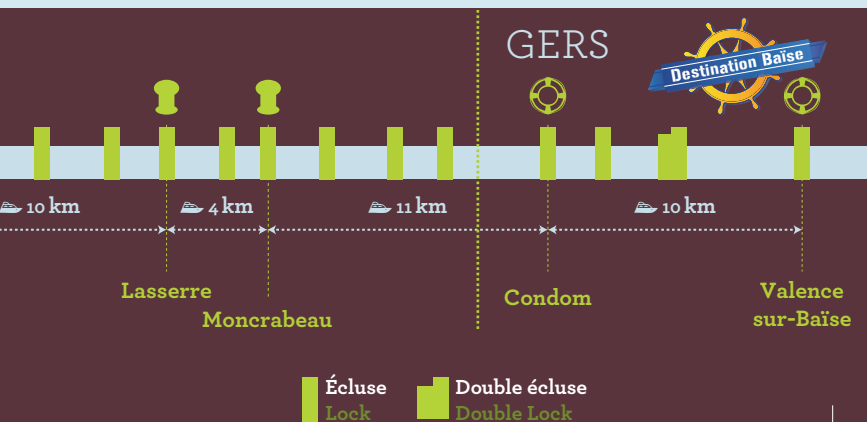
 Port fluvial
Port



Retrouvez
"Destination
Baïse" sur notre
page Facebook :
Destination
Baïse

Condom <i>Port fluvial</i>	page 34
Valence-sur-Baïse <i>Port fluvial</i>	page 40
Informations fluviales <i>About navigation</i>	page 44
Conseils pour une croisière réussie	page 45
Le département de Lot-et-Garonne	page 46
Le département du Gers	page 47
Pratiquer la pêche dans le Lot-et-Garonne et le Gers	pages 48-49
Infos touristiques	pages 50-51

Pour en savoir plus,
téléchargez l'appli :
CONDOM-GERs TOUR



Buzet-sur-Baïse



Buzet-sur-Baïse est bien connu pour ses vins rouges, blancs secs ou moelleux comme pour ses rosés qui s'exportent aux 4 coins du monde, qu'ils soient vinifiés à la Cave Coopérative des vins de Buzet ou par des producteurs indépendants. Buzet est situé au carrefour du Canal des 2 Mers et de la rivière Baïse ; c'est la double écluse de Buzet que l'on emprunte pour remonter et venir explorer la Baïse navigable.



Le port de Buzet est un port de plaisance important, c'est aussi une halte incontournable pour les cyclistes ou les piétons qui circulent sur la « Voie verte du Canal des 2 Mers » qui relie Bordeaux à Toulouse en longeant le Canal de Garonne sur 266 km. Le port est labellisé « Accueil Vélo » et est doté d'une aire de camping-car.

*À voir, à faire / things to see and do
Sehenswürdigkeiten und Aktivitäten
Cosas que ver y hacer*

Animations estivales

**LA FOIRE
DE PRINTEMPS**

EN MAI

**LES FÊTES
DE BUZET**

EN MAI

**LES
MILLÉSIMADES**

EN JUIN

FEST'À BUZET

EN JUILLET

**TERRA
AVENTURA**



Buzet-sur-Baïse is the town that gave its name to the regional "AOC" controlled wine "Buzet". It is also an important port where the Garonne Canal and the Baïse river meet and where the "green way" passes (connecting Bordeaux to Toulouse).



Buzet-sur-Baïse dio su nombre a la denominación del vino "AOC Buzet". También es un importante puerto fluvial donde el canal de Garona y el río Baïse comunican y por donde pasa la "via verde" que costea el canal desde Tolosa hasta Burdeos.



Buzet-sur-Baïse hat ihren Namen der Weinklassifizierung "AOC Buzet" gegeben, die man auf der Etiketten der rosé, roten und weissen Weinflaschen findet. Diese Weine sind weltweit bekannt. Buzet ist auch ein wichtiger Hafen der am Zusammenkommen von den Garonne und Baïse Flüssen liegt und wo man auch den "grünen Weg" findet.



Buzet sur-Baise



Double
écluse
de Buzet
sur-Baise

PORT FLUVIAL DE LA COMMUNAUTÉ DE COM- MUNES ALBRET COMMUNAUTÉ

Gestionnaire : Aquitaine Navigation
Informations : +33 5 53 84 72 50

Base de départ et d'arrivée
Aquitaine Navigation



Tarifs incluant eau, électricité,
wifi. Taxe de séjour en sus
Port fees including water, power, wifi.
Tourist tax in addition.

- Bateau de moins de 10 m
Nuit/night/noche/nacht 10 €
- Bateau de 10 m à 15 m
Nuit/night/noche/nacht 12,50 €
- Tarifs de moyenne et longue durée : consulter
Aquitaine Navigation

Autres services sur la commune



Port labellisé



INFOS UTILES



- Mairie +33 5 53 84 74 19
- La Poste 36 31
- Taxi Rivière Philippe +33 5 53 79 13 83



- Samu 15 / Police 17 / Pompiers 18
- Dr Poloni Christine +33 5 53 79 52 80
- Pharmacie Gimet +33 5 53 84 74 04



Restaurants/Restaurantes

- Café du commerce +33 5 53 84 74 23
- Au Bord de l'eau +33 5 53 84 53 31
- L'Auberge du goujon
qui frétille +33 5 53 84 26 51
- Le Vigneron +33 5 53 84 73 46
- L'île aux bateaux +33 5 53 83 98 65
- Pizza Loma +33 5 53 93 62 02



Producteurs/Wine maker Viñador/Winzer

- Cave des Vignerons
de Buzet +33 5 53 84 17 16
- EARL du Chanar +33 5 53 84 77 24



Marché tous les vendredis matins

Commerces en centre ville

- Au Panier gascon +33 5 53 84 72 73
- Boulangerie
La Mie des vignes +33 5 53 79 98 04
- Alimentation SPAR +33 5 53 79 17 75
- Tabac/Presse/Librairie +33 5 53 84 72 54
- Cycle South-West France
location de vélos +33 7 85 14 56 17



*Buzet
sur-Baïse*

Feugarolles



*Le pont canal
sur la Baïse*

*Château
de Trenquelléon*



La commune de Feugarolles est nichée entre le Canal des 2 Mers, la Baïse et la Garonne : deux cours d'eau qui depuis toujours apportent fertilité aux cultures de fruits et de légumes en Gascogne garonnaise. Le nom de la Commune de Feugarolles proviendrait des vastes étendues de fougères qui poussaient autrefois en bordure des terres sablonneuses des landes gasconnes.

A voir, à visiter : le pont-canal et le pont du chemin de fer qui enjambent la Baïse sans oublier l'église Notre-Dame de Limon près de laquelle on entretient le souvenir d'un aviateur anglais de la Royal Air Force abattu en août 1944. De nombreux châteaux sont édifiés sur le territoire de la Commune parmi lesquels les châteaux de Salles, de Trenquelléon, de Gueze. Feugarolles est placé sur le parcours cyclable de la « Voie verte du Canal des 2 Mers à Vélo »

La tradition populaire attribue le nom de Trenquelléon à un jeu de mot lancé par Henri IV à l'un de ses compagnons : "Alors on trinque, Léon ! Tiens, je te fais Baron de Trenquelléon."

INFOS UTILES



• Mairie
www.feugarolles47.fr

+33 5 53 95 20 62



• Samu 15 / Police 17 / Pompiers 18



Producteurs/Wine makers
Viñador/Winzer

• Château de Salles +33 6 83 42 69 93
• Domaine
Courège-Longue +33 6 10 80 93 96



• Epicerie Multi-services +33 5 53 95 21 59
• Boulangerie - Pâtisserie
J-P Pain +33 5 53 47 59 16
• Camion pizza Nemo
tous les mercredi soirs de 17h30 à 21h
face à la mairie +33 6 63 88 86 10



Producteurs

• Ferme Bisetto Vente directe de fruits
et légumes du lundi au samedi
de 8h-12h de 14h-19h +33 9 75 56 91 04

Animations estivales

FESTIVAL DE THÉÂTRE EN ALBRET
CHÂTEAU DE TRENQUELLÉON JUILLET

ALBRET JAZZ SESSIONS JUILLET/AOÛT


UN DIMANCHE AU VIGNOBLE

JUILLET/AOÛT

CÉRÉMONIE COMMÉMORATIVE
À NOTRE-DAME DE LIMON AOÛT



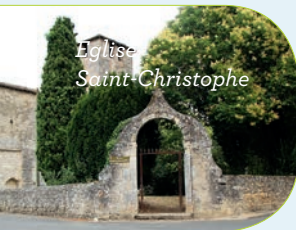
La ferme Bisetto



Notre-Dame de Limon

Feugarolles

Vianne



Eglise
Saint-Christophe



Créations
Dino Glass

Devenue un temps possession anglaise notamment par le mariage d'Alinéor d'Aquitaine avec Henri II roi d'Angleterre, l'Aquitaine des XII^e et XIII^e siècles était déchirée par la première guerre de Cent ans. C'est à cette époque médiévale que la bastide de Vianne a été édifée comme nombre de villes neuves dans le Sud-Ouest de la France.

Au début du XX^e siècle, hors les remparts, s'est installée l'importante verrerie initialement créée pour produire les bouteilles de bière de la Brasserie Laubenheimer située à Nérac. L'entreprise a connu ensuite une notoriété internationale pour sa production de luminaires notamment en pâte de verre, un savoir-faire que les verriers venus d'Europe de l'est avaient su apporter. L'entreprise a aujourd'hui disparu, mais des visites de groupes du Musée de la Verrerie sont proposées sur demande. De plus, un maître verrier qui exerce son art dans l'ancienne gare du chemin de fer perpétue le souvenir de la grande tradition verrière à Vianne.

Au centre du village, ombragée par de vénérables châtaigniers et dallée de pierres de la carrière de Vianne, la place centrale accueille marchés nocturnes, repas de rues, brocantes et animations festives.

A voir également le pont suspendu sur la Baïse du XIX^e, l'église romane Saint-Christophe et ses tombes carolingiennes.

*À voir, à faire / things to see and do
Sehenswürdigkeiten und Aktivitäten
Cosas que ver y hacer*

Animations estivales

**MUSÉE DE LA VERRERIE
TERRA AVENTURA**

ALBRET JAZZ SESSIONS
JUILLET/AOUT

MARCHÉS NOCTURNES
VENDREDIS D'ÉTÉ
FÊTES DE VIANNE
FIN JUILLET

**FESTIVAL DE MUSIQUE
EN ALBRET AOUT**

UN DIMANCHE AU VIGNOBLE
AOUT

EMBRASEMENT DES REMPARTS
AOUT

MARCHE GOURMANDE
SEPTEMBRE

Vianne built in the XIII century has most of its fortifications and ramparts still intact. Twice a year there are fireworks. In the center of the village, surrounded by chestnut trees, the square hosts festivals and night markets during the Summer.



Construido en el siglo XIII, la Bastide de Vianne ha sabido conservar sus fortificaciones y murallas en muy buen estado hasta ahora. Durante las fiestas, las iluminaciones y los fuegos de artificio hacen resaltar su belleza. En el centro del pueblo, rodeado de castaños, pavimentado con piedra de Vianne, la plaza acoge festivales y mercados nocturnos.



Die Bastide von Vianne wurde im dreizehnten Jahrhundert gebaut. Ihre Stadtmauern sind unzerstört und zweimal im Jahr gibt es ein Feuerwerkspektakel. Im Zentrum des Dorfes, liegt der Platz, der mit Stein aus dem Steinbruch von Vianne gepflastert ist und wo die Kastanienbäume die Feste und Abend-Märkte im Sommer schützen.



Vianne



HALTE NAUTIQUE DE VIANNE

Passage écluse : rive droite

Informations : +33 5 53 97 54 14

Amarrage : rive gauche

Nombre d'anneaux : 13



220 vjpw220

Le stationnement à la halte de Vianne est gratuit et limité à 3 nuits.



INFOS UTILES



- Mairie - www.vianne.fr +33 5 53 97 54 14
- La Poste 36 31



- Bureau d'information touristique du Val d'Albret +33 5 53 65 29 54



- Samu 15 / Police 17 / Pompiers 18
- Dr Marco Audino +33 5 53 97 26 28
- Pharmacie de la Bastide Sallé V. +33 5 53 97 22 22



Restaurants/Restaurantes

- Atypic +33 5 53 65 09 74
- Les Marronniers +33 5 53 97 35 43
- Traiteur l'Escargolade +33 5 53 97 58 36



Producteurs/Wine makers/Vñador/Winzer

- Domaine Salisquet +33 6 25 51 09 78



- Épicerie Destrac +33 5 53 97 58 79
- Épicerie de la Bastide +33 5 53 65 25 03
- Boulangerie +33 5 53 97 57 02
- Tabac/Presse +33 5 53 97 55 01



- Artisan verrier Dino Diaconescu +33 7 86 88 80 50
- Atelier du cuir +33 5 53 65 37 47
- Ferronnerie d'art +33 6 26 60 57 10



La mairie



Le bureau d'information



Ambiance
"Marchés nocturnes"

Vianne

Lavardac



Église Notre-Dame

Autrefois cœur battant de la batellerie en Albret, grâce à la proche confluence de la Baïse avec la Gélise, Lavardac est une commune qui s'est développée autour de la bastide édifée au XIII^e siècle... Et, l'été, Lavardac s'anime de nombreux événements festifs et culturels.



Fontaine du Griffon

Au 18^e et 19^e siècles, les moulins de l'Albret tournaient à plein régime afin de moudre jusqu'à 300 000 hl de blé des coteaux et les transformer en farine exportée dans les colonies. Au Pont de Bordes, plus de 1500 bateaux étaient chaque année chargés ou déchargés.

Le tonnage transporté pouvait atteindre certaines années 80 000 t.

*À voir, à faire / things to see and do
Sehenswürdigkeiten und Aktivitäten
Cosas que ver y hacer*

Animations estivales

LAVARDAC PLAGE JUIN

EXPOS PHOTO
JUIN/JUILLET

FESTIVAL

ROCK-SALSA-ZUMBA
JUIN

FÊTE DE LA MUSIQUE
21 JUIN

ALBRET JAZZ SESSIONS
JUILLET/AOÛT

FÊTE NATIONALE

FESTIVAL DE MUSIQUE
EN ALBRET JUILLET/AOÛT

FÊTES DE LAVARDAC
15 AOÛT

MARCHÉS NOCTURNES
JEUDIS SOIR D'ÉTÉ

EXPOSITIONS
JUILLET A SEPTEMBRE

JOURNÉES EUROPÉENNES
DU PATRIMOINE
SEPTEMBRE

In the past Lavardac was the beating heart of commerce due to its proximity to the nearby confluence of the Baïse and Gélise rivers. This town developed around the Bastide, built in the XIII century.



Anteriormente centro de la navegación fluvial, Lavardac está situada en la confluencia de los ríos Baïse y Gélise. El pueblo ha prosperado y se ha desarrollado alrededor de su Bastide construida en el siglo XIII.



Lavardac war damals dank dem Zusammenkommen von den Baïse und Gélise Flüssen, das dynamische Zentrum der Binnenschifffahrt auf dem Baïse Fluss. Die Stadt hat sich um die Bastide des 13 Jahrhunderts entwickelt.



Lavardac



HALTE NAUTIQUE DE LAVARDAC

Passage écluse : rive gauche

Informations : +33 5 53 97 54 14

+33 5 53 65 09 37

Amarrage : rive droite



Stationnement gratuit à la halte avec
aire de pique-nique ombragée

Canoë kayak du Val d'Albret,

Informations : +33 6 52 00 76 39

Randonnées libres ou encadrées par
des moniteurs diplômés. Familles,
groupes d'enfants et d'adultes.

Les Croisières Cathy

Informations : +33 6 09 33 15 96

Bateau à passagers, croisières à la jour-
née, à la demi-journée ou en soirée sur la
Baïse. Déjeuner ou dîner à bord. Tonnelle/
Tables/Chaises/WC à disposition pour les
passagers en balade du matin ou après-midi.

Autres services sur la commune



INFOS UTILES



- Mairie - www.ville-lavardac.fr 33 5 53 65 51 36
- La Poste 36 31



- Syndicat d'initiative +33 5 53 65 94 69



- Samu 15 / Police 17 / Pompiers 18
- Dr Pulicani Bruno +33 5 53 65 53 21
- Dr Hochard Christine +33 5 53 97 07 41

Pharmacies

- Barthe Micheline +33 5 53 65 50 20
- Decamps Marianne +33 5 53 65 54 76



Restaurants/Restaurantes

- La Chaumière d'Albret +33 5 53 65 51 75
- Café des Sports +33 5 53 65 25 39
- Restaurant des Amis +33 5 53 65 57 76
- Le Saint Romain +33 5 53 97 03 84
- Spirit Café +33 9 81 10 46 88



Producteurs

- Ferme du Pujos +33 5 53 65 99 30



Marché tous les mercredis matins

Commerces en centre ville

- Boulangerie Blanchard +33 5 53 65 49 79
- Boulangerie des Allées +33 5 53 65 15 62
- Boucherie Strapazzon +33 5 53 65 77 47
- Supermarché
Super U +33 5 53 65 55 12



Lavardac

Nérac - Barbaste Le Moulin des tours



*Le Moulin
des-Tours*



Maison Bransoulie

Situé sur une enclave de la Commune de Nérac, faisant face à Barbaste, le Moulin des Tours a été édifié sur le chemin de la Ténarèze, une ancienne voie romaine qu'empruntaient les marchandises qui circulaient entre Garonne et Pyrénées ainsi que les pèlerins se rendant à Saint-Jacques de Compostelle.

Ce rare moulin fortifié, entré dans les possessions de la famille d'Albret au XII^e siècle a fonctionné jusqu'au début du XX^e siècle.

Le robuste pont roman est lui situé sur la Commune de Barbaste, il enjambe la Gélise qui vient apporter ses eaux fraîches à la Baïse. Le pont à 10 arches était bien défendu par les 4 tours du moulin fortifié surnommé le « Moulin d'Henri IV ».

On peut accéder au site du Moulin des Tours depuis la halte de Lavardac.

INFOS UTILES



• Mairie - www.barbaste.fr +33 5 53 65 51 38



- Samu 15 / Police 17 / Pompiers 18
- Dr Bordes Philippe +33 5 53 65 33 38
- Dr Lesage Eric +33 5 53 65 30 00
- Pharmacie de Barbaste +33 5 53 65 56 31



Restaurants/Restaurantes

- La Vénitia +33 5 53 65 92 98
- Le Moulin des Saveurs +33 5 53 97 06 60
- Restaurant du Golf +33 5 53 65 35 06
- Les Palmiers (Lauseignan) +33 5 53 65 55 02



Bar

- Bar du Moulin des Tours +33 5 53 65 43 69



Marchés nocturnes tous les samedis d'été

Commerces en centre ville

- Alimentation Sigurta +33 5 53 65 54 95
- Boulangerie Meynet +33 5 53 65 54 34
- Bureau de tabac +33 5 53 65 81 58



- Porcelaines St-Thamar +33 5 53 65 76 23



- Cap Cauderoue +33 5 53 65 52 74

Animations estivales

FESTIVAL DE MUSIQUE EN ALBRET

JUILLET/AOÛT

FESTIVAL DE PERCUSSIONS

AOÛT

FESTIVAL DE MAGIE OCTOBRE

LES VIRADES DE L'ESPOIR

SEPTEMBRE



La mairie



Le Théâtre municipal

*Et,
à Barbaste*

Nérac



Capitale de l'Albret, Nérac est une ville très animée et festive. Demeure de la famille d'Albret où Henri IV a passé son enfance, c'est une ville chargée d'histoire(s), qu'elle aime à partager avec les nombreux visiteurs français et étrangers qu'elle accueille.

On raconte que Fleurette, fille de jardinier, se serait jetée dans la Baïse de chagrin après le départ de son jeune amoureux le futur roi Henri IV... De cette histoire, proviendrait le verbe anglais "flirter".

It is said that Fleurette, a gardener's daughter drowned herself in the river Baïse after her abandonment by her young lover, the future King Henri IV... This is the origin of the English verb "to flirt".



*À voir, à faire / things to see and do
Sehenswürdigkeiten und Aktivitäten
Cosas que ver y hacer*

Animations estivales

**CHÂTEAU-MUSÉE HENRI IV
PARC ROYAL DE LA GARENNE**

SALLE DES ÉCUYERS
EXPOSITIONS, CONCERTS

GALERIE DES TANNERIES
EXPOSITIONS, CONCERTS

ESPACE D'ALBRET
CONCERTS, SPECTACLES

CINÉMA « LE MARGOT »

**ECO FESTIVAL « GARENNE
PARTIE » EN AVRIL**

FÊTES DU PETIT NÉRAC
PREMIER WEEK-END DE MAI

**FESTIVAL DE MUSIQUE
EN ALBRET JUILLET/AOÛT**

**FÊTE NATIONALE
UN DIMANCHE AU VIGNOBLE
LES JOURNÉES EUROPÉENNES
DU PATRIMOINE
MI-SEPTEMBRE**

**LES « RENCONTRES
CHALAND »**
EN OCTOBRE

**LES MARCHÉS NOCTURNES
« SO GASCOGNE »**
MARDIS JUILLET ET AOÛT
SO GASCOGNE DÉBUT AOÛT

House of Lords of Albret, childhood city of the future King Henry IV, Nérac is a floral and festive city, full of history which we love to share with visitors.



Capital del Albret, Nérac es una ciudad bulliciosa y festiva. Residencia de la familia de Albret donde Henri IV pasó su infancia. Nérac, ciudad cargada de historia con un gran patrimonio arquitectural y cultural acoge numerosos visitantes.



Haus der Herren von Albret, Heimatstadt von Henry IV, Nérac ist eine Blumen und Partystadt mit reicher Geschichte, die wir gerne mit Besucher teilen.



Nérac



PORT FLUVIAL DE NÉRAC

Gestion en régie intercommunale

Passage d'écluse : rive gauche

Informations : +33 6 32 14 57 87

+33 6 61 69 39 75

Amarrage : rive droite et gauche

Stationnement strictement interdit
dans le Parc royal de la Garenne.

Sanitaires sur la rive droite.



Tarifs services inclus

Port fees including services

- Nuit/night/noche/nacht 10 €
- 3 nuits payées = 1 nuitée gratuite
3 nights paid/noches/nachts =
1 free/libre/kostenlos
- Semaine/week/semana/woche 50 €

Taxe de séjour en sus

Autres services sur la commune



*À voir, à faire / things to see and do
Sehenswürdigkeiten und Aktivitäten
Cosas que ver y hacer*

So Gascogne

Les marchés nocturnes d'été le mardi sur le port de Nérac : producteurs locaux, repas de rues. Des animations, des concerts gratuits.

Infos : +33 5 53 97 40 50

Château-Musée Henri IV

Au rez-de-chaussée du château les salles voûtées présentent à travers différentes thématiques l'art de vivre à la Renaissance. Au premier étage, meubles, peintures et tapisseries animent l'exposition consacrée à Henri IV et à la famille d'Albret. Le futur Henri IV, roi de France et de Navarre y a passé en effet quelques années de jeunesse auprès de sa mère Jeanne d'Albret. Visites guidées, animations en famille, ateliers à destination du jeune public.

Infos : +33 5 53 65 21 11

À ne pas manquer, la promenade à pieds ou à vélo dans le Parc Royal de la Garenne et l'immanquable statue de Fleurette, les fontaines Saint-Jean et du Dauphin, cette promenade ombragée est la favorite des Néracais. La passerelle située au niveau du chalet et du kiosque de la Garenne permet d'enjamber la Baise et de découvrir, sur la rive gauche, les « Jardins et les Bains du Roi ».



*Les bains
du Roi*

*À voir, à faire / things to see and do
Sehenswürdigkeiten und Aktivitäten
Cosas que ver y hacer*



Croisières du prince Henry

croisières sur la Baïse, déjeuner-croisières, journées organisées avec visites guidées, location de bateaux sans permis.

Le mercredi à 15h, croisière Nérac-Vianne, durée 2h.

Infos : +33 5 53 65 66 66



Le petit train touristique de l'Albret

propose un aller-retour commenté jusqu'à Mézin, avec possibilité d'étape pour la visite du Musée du Liège.

Infos : +33 6 98 16 55 33

INFOS UTILES



- Mairie
- La Poste

+33 5 53 65 51 38
36 31



- Samu 15 / Police 17 / Pompiers 18
- Centre hospitalier Nérac

+33 5 53 97 61 00



Grand marché samedi matin. Petit marché mardi et vendredi matin.



Restaurants/Restaurantes

- Le Moulin des Saveurs (*Barbaste/Nérac*) +33 5 53 97 06 60
- L'Art de Vivre +33 5 53 65 69 43
- La Cheminée +33 5 53 65 18 88
- Chalet de la Garenne +33 6 60 97 26 45
- Terrasses du Petit Nérac +33 5 53 97 02 91
- L'Escadron Volant +33 5 53 97 19 04
- Le Buffet +33 5 47 36 84 77
- La Roma +33 5 53 65 33 91
- Le Virus pizza +33 5 53 65 42 38
- Crêperie l'Air du Temps +33 5 53 97 12 33
- Glacier Le Vert Galant +33 5 53 65 31 99
- Le Quai 13 +33 5 53 65 48 01
- Asia +33 5 47 36 85 37
- Kebab Le M'assada +33 5 53 65 21 28
- Le Gueuleton +33 5 47 36 89 32
- Le Bistrot de la Cave +33 6 83 61 77 91
- Le Gambetta +33 7 71 15 35 32
- L'Albret +33 5 53 65 16 29
- L'Entrepont +33 5 53 97 58 92
- Mac Donald's +33 5 53 97 52 60
- Mix ta pizza +33 5 53 65 26 45
- Le Kiosque à pizza +33 5 53 97 29 17



Bar

- La Taverne d'Henri +33 5 53 65 37 16
- Le Marcadiou III +33 5 53 97 58 15
- Le Virus +33 5 53 65 62 37
- Le Gambetta +33 6 81 27 30 92
- Café Fleurette +33 9 52 35 36 43
- Vins et Cie III +33 6 83 61 77 91
- Au Goût Thé +33 5 53 65 61 03



Producteurs/Wine makers

Viñador/Winzer

- Château Pierron +33 5 53 65 05 52
- Château du Frandat +33 5 53 65 23 83



Producteurs

- Chocolaterie la Cigale +33 5 53 65 15 73
- Les Contes d'Albret ▲ +33 5 53 65 18 73
- La Ferme du Galet +33 6 25 43 84 57
- La Ferme Joël Buraud +33 5 53 65 36 11



Le chalet
de la Garenne



Nérac

Lasserre



Habité dès l'époque gallo-romaine comme l'attestent de nombreux sites archéologiques, le village de Lasserre qui culmine à plus de 125 m d'altitude constituait un poste d'observation idéal pour surveiller la vallée de la Baïse.

Habited since Roman times, the village of Lasserre which rises to over 125m was a prime location for observing the Baïse valley. Situated between Nérac and Moncrabeau, don't hesitate to stop at Lasserre Bridge for a picnic or to spend the night...

**INFOS
UTILES**
Lasserre



• Mairie

+33 5 53 65 51 38



• Samu 15 / Police 17 / Pompiers 18

Francescas À quelques kilomètres de la halte nautique de Lasserre, Francescas qui signifierait « Terre des Francs » est un ancien village fortifié qui dès le XI^e siècle dépendait de l'Abbaye de Condom.

INFOS UTILES



- Mairie - www.francescas.info +33 5 53 65 40 04
- La Poste 36 31



- Samu 15 / Police 17 / Pompiers 18
- Médecin +33 5 53 65 40 40
- Pharmacie Fort +33 5 53 65 41 49



Restaurants/Restaurantes

- Relais de la Hire sur résa +33 5 53 65 41 59
- Au bout du monde +33 5 53 97 13 17



Bar

- Café de la Paix



Marchés nocturnes mercredi soir d'été

Commerces

- Boulangerie Olivier +33 5 53 65 46 88
- Boucherie Steelandt +33 5 53 65 47 75
- Epicerie, station service +33 5 53 65 41 40



- Musée de la Boîte ancienne en fer blanc
Ouvert tous les matins,
du lundi au samedi +33 5 53 65 42 78
- Vieilles demeures, place à cornières,
Maison de la Hire.

Animations estivales

FESTIVAL DE MUSIQUE EN ALBRET

JUILLET/AOÛT

CONCOURS DE POULE AU POT

OCTOBRE



Le musée et la mairie



La fontaine

Et, à
Francescas

Moncrabeau



Célébrissime dans le monde entier, le Village de Moncrabeau situé entre Nérac et Condom est le siège de « l'Académie des Menteurs » fondée en 1748. Chaque année, le premier dimanche de mois d'août, elle organise en grandes pompes le concours francophone de menteries qui mélangent vérités, mensonges et humour. Et c'est sous la « Pierre de Vérité » qui surplombe le trône des menteurs situé sur la place du village, que la Reine ou le Roi des menteurs, lauréat(e) du concours international aux accents festifs, se voit remettre la couronne royale pour une année.

"Ne dit-on on pas que la vérité est gravée dans le marbre ?"

À voir également : le Musée des habits anciens et de la grimace, l'église du XIII^e au XVI^e siècles, le Château de Pomarède (ouvert du 14 juillet au 15 août), le site d'orchidées sauvages.

*À voir, à faire / things to see and do
Sehenswürdigkeiten und Aktivitäten
Cosas que ver y hacer*

Animations estivales

FESTIVAL DE CAUBEROTTE
JUILLET

**FESTIVAL INTERNATIONAL
DES MENTERIES**

PREMIER WEEK-END D'AOÛT
TERRA AVENTURA



The world-famous "Academy of Liars" was born in Moncrabeau in 1748, it takes place around "the Stone of Truth". Every year on the first weekend of August a new King or Queen of Liars is chosen by the Academy of Liars.



En el pueblo de Moncrabeau, la "Academia de los mentirosos", internacionalmente conocida, nació en 1748 bajo la "Piedra de la Verdad". Moncrabeau organiza cada año el primer domingo de agosto, una gran fiesta para elegir consagrar el rey y la reina de los mentirosos.



Die Weltberühmte "Stadt von Moncrabeau" organisiert jedes Jahr, am ersten Sonntag im August, ein grosses Fest, während dessen, der König oder die Königin der Lügner gewählt wird.

Die Académie der Lügner wurde im 1748 in Moncrabeau unter dem "Stein der Wahrheit" gegründet.



Moncrabeau



Halte nautique de Moncrabeau

Passage d'écluse : rive droite

Informations : +33 5 53 65 42 11

Nombre d'anneaux : 4



Stationnement gratuit

limité à 3 nuits

Autres services sur la commune

Piscine municipale : +33 5 53 65 47 77



INFOS UTILES



- Mairie
- La Poste

+33 5 53 65 42 11
+33 5 53 97 18 32



- Samu 15 / Police 17 / Pompiers 18
- Dr Samacoïts J-Paul

+33 5 53 65 44 44



- Musée du Vêtement ancien
et de la grimace

+33 6 82 41 11 26
+33 6 86 06 88 08



Restaurants/Restaurantes

- Bar, snack au camping
Le Mouliat ▲

+33 5 53 65 43 28



Producteurs/Wine makers Viñador/Winzer

- Domaine de Heugarède
(jus de fruits et pétillants)
- Château Le Courréjot

+33 5 53 97 33 16

+33 6 76 74 61 70



Producteurs

- Ferme de Cauberotte
- Les Fromages de Marie
- La Ferme du Baron perché

+33 6 84 35 18 89

+33 6 95 96 98 83

+33 6 61 90 15 60



Marché fermier tous les vendredis matin

- Lou Veratous
Épicerie et café associatif
Animations et stages

+33 9 73 17 52 30

Autre

- Vélo rail de l'Albret

+33 5 63 65 16 29



Salle polyvalente



La Pierre de Vérité



Piscine municipale

Moncrabeau

Condom



Cité épiscopale, aujourd'hui sous-préfecture et capitale de la Ténarèze, la ville de Condom tire son nom du terme gaulois "Condatomagus" (marché du confluent). Elle est située au confluent des rivières Baïse et Gèle et sur le chemin de Saint-Jacques de Compostelle. La ville offre aux visiteurs un patrimoine riche et varié, ses fêtes célèbres et sa gastronomie que vient rehausser l'Armagnac.



Héros historique rendu célèbre par l'œuvre romanesque d'Alexandre Dumas "Les trois Mousquetaires", d'Artagnan, Charles de Batz-Castelmore, est natif du département du Gers et trône, place Saint-Pierre, en compagnie de ses trois complices, Athos, Porthos et Aramis, représentés par le sculpteur Zurab Tsereteli.

*À voir, à faire / things to see and do
Sehenswürdigkeiten und Aktivitäten
Cosas que ver y hacer*

Animations estivales à Condom

**CIRCUIT DÉCOUVERTE
DE LA CITÉ EPISCOPALE**
FICHE VISITE À DISPOSITION
À L'OFFICE DE TOURISME

LES LUNDIS DE L'ÉTÉ
« CONDOM DANS TOUS LES SENS »,
VISITE SENSORIELLE URBAINE (18H)

LES MARDIS DE L'ÉTÉ
EXPOS, CONFÉRENCES, CONCERT
D'ORGUE, VISITE GUIDÉE DE LA
CATHÉDRALE (18H45), MARCHÉ
GOURMAND AU SON DES BANDAS,
SOIRÉE THÉÂTRALE AU CLOÎTRE

LES JEUDIS DE L'ÉTÉ
« RALLYE TOURISTIQUE LUDIQUE »,
À CONDOM (DÈS 10H)

LES JEUDIS DE L'ÉTÉ
JUILLET ET AOÛT

INFORMATIONS-INSCRIPTIONS :
+33 5 62 28 00 80 - www.tourisme-condom.com

The city of Condom is situated at the confluence of the Baïse and Gélise rivers. The city offers it's visitors a rich heritage. Renowned and loved, the festivities and gastronomy can be pleasantly finished off with a taste of Armagnac.



Ciudad Episcopal, ahora subprefectura y capital de la Ténarèze, Condom se encuentra en la confluencia de los ríos Baïse y Gèle, y el Camino de Santiago de Compostela pasa por ella. La ciudad ofrece a los visitantes un patrimonio rico y variado, sus famosos festivales y su gastronomía sin par, enriquecidos con el Armagnac.



Die Stadt von Condom liegt am Zusammenfluss von der Baïse und die Gélise. Diese bischöfliche Stadt bietet dem Besucher ein reiche Geschichte, berühmte Feste und eine anerkannte Küche, und natürlich darf man den Armagnac nicht vergessen.



Condom



Port fluvial de Condom

Gestion : Gascogne Navigation

Informations : +33 5 62 28 46 46

+33 6 81 68 34 25

Amarrage : rive droite et gauche

Nombre d'anneaux : 20



Tarifs services inclus

Port fees including services

• Nuit/night/noche/nacht 10 €

Taxe de séjour en sus

Terrasse panoramique, buvette, glaces.

Location de bateaux à moteur sans permis.

Croisières sur le d'Artagnan

Croisières découverte 1h avec passage d'écluses. Croisières repas.

Croisières pique-nique. Groupes.

Informations : +33 5 62 28 46 46

+33 6 81 68 34 25

Autres services sur la commune

Centre de loisirs Aqualudiques : +33 5 62 29 17 48

Canoës de Gauge : +33 6 85 62 42 97



*À voir, à faire / things to see, things to do
Sehenswürdigkeiten und was zu tun/
Cosas que ver y hacer*

Le théâtre des Carmes,

parrainé par Macha Meril, permet de profiter, de septembre à juin, de la richesse et de l'éclectisme de sa saison culturelle : théâtre, musique, humour, danse, spectacle jeunesse et tant d'autres.

mairie-de-condom.festik.net

Éloge de l'Armagnac

Parmi les 40 vertus de l'eau de vie, un cardinal citait au XVI^e : "Elle aiguise l'esprit si on en prend avec modération, rappelle à la mémoire le passé, rend l'homme joyeux au-dessus de tout, conserve la jeunesse...". Le Musée de Condom vous présente le cycle de production de l'Armagnac : + 33 5 62 28 47 17

La voie verte

de l'Armagnac : autrefois voie ferrée, elle relie aujourd'hui Condom à Lagraulet (20 km), et permet de douces balades à pied ou à vélo.

La via Podiensis,

l'un des chemins qui mènent à Saint-Jacques de Compostelle, traverse la Ténarèze et passe à Condom où de nombreux marcheurs et pèlerins font étape.

Théâtre municipal



Condom



Le cloître



Festival international de bandas



- Mairie +33 5 62 28 24 88
- La Poste 36 31
- Taxi Ténarèze +33 5 62 28 19 12
- Taxi Gers Armagnac +33 5 62 28 22 11
- Taxi d'Artagnan +33 5 62 28 21 69



- Samu 15 / Police 17 / Pompiers 18
- Centre hospitalier +33 5 62 28 20 77



Restaurants/Restaurantes

- Table des Cordeliers * +33 5 62 68 43 82
- Les Jardins de la Baïse +33 5 62 68 37 00
- Les Trois lys +33 5 62 28 33 33
- Le Sarment +33 5 62 68 47 82
- Restaurant Da Fulvio
Le Grand Café +33 5 62 28 15 26
- La Cantina
des Mousquetaires +33 5 62 28 15 26
- Le Balcon +33 5 62 28 44 06
- Au Relais gourmand +33 5 62 29 25 92
- Le Pavé dans la mare +33 5 62 28 25 00
- L'Origan +33 5 62 68 24 84
- Les Mille colonnes +33 5 62 68 25 40
- Crêperie Le Sillon +33 5 62 68 41 89
- Moulin du Petit Gascon +33 5 81 68 18 53
- Les 4 Mousquetaires +33 5 62 28 38 31
- Le Padoue +33 5 62 28 12 03
- Le Kezako +33 9 80 53 58 93
- Croisière déjeuner
Gascogne Navigation +33 5 62 28 46 46
- Bar de la Baïse +33 5 62 28 04 41
- La Terrasse Adapei-Esat
Restaurant d'application +33 5 62 28 77 52
- La Perle d'Asie +33 5 62 68 42 70
- Le Mékong +33 5 62 68 25 10



Producteurs/Wine makers/Viñador/Winzer

- Les producteurs
de la Cave de Condom +33 5 62 28 44 33
- Armagnac Ryst Dupeyron +33 5 62 28 08 08
- Château de Gensac +33 5 62 28 43 94
- Château Le Courréjot +33 5 62 68 23 80
- Domaine de Mirane +33 5 62 68 33 31
- Château Pomès-Péberère +33 5 62 28 11 53
- Domaine de Pouypardin +33 6 73 67 31 22
- Domaine des Remparts +33 5 62 28 39 30

INFOS UTILES

Producteurs

- Ferme de Hartanet +33 5 62 28 11 74
- Ferme de Laillon +33 5 62 28 19 71
- Ferme de Verduzan +33 6 82 27 44 99
- Ferme du Blanquet +33 6 79 06 75 84
- Ferme de Martin Neuf +33 5 62 28 27 26
- Les Abeilles d'Isabelle +33 6 74 47 29 21
- AMAP de la Baïse +33 6 84 35 18 89

Boutiques de produits du terroir

- Fleurons de Lomagne +33 5 62 68 20 95
- La Cave de la Baïse +33 5 62 68 28 51
- L'Épicerie de Gascogne +33 5 62 28 15 26

Marché tous les mercredis matins sous la halle et Place Saint-Pierre, les samedis matin sous la halle et les dimanches matin au quartier de la Bouquerie.

Nombreux commerces et supermarchés.



Art et Artisanat

- Artisanat d'art Groseille +33 5 62 68 35 02
- Serrano-Val +33 5 62 68 24 29
- La Villa des Artisans +33 6 89 14 48 25
- D'artiste Danièle Crey +33 5 62 68 25 16
- Atelier de restauration et galerie +33 6 70 95 36 22
- Tapissier décorateur +33 5 62 28 20 42
- Les Chênes verts +33 5 62 68 46 75
- Les Forges de St-Louis +33 9 54 49 59 09
- Poterie l'Athantor 55 +33 5 62 28 16 84
- L'Atelier Les Chênes Verts +33 5 62 68 46 75
- Atelier Galerie de JAD +33 5 62 29 32 63
- Atelier du Cadre +33 6 33 63 23 27
- Partage des Arts +33 6 72 57 18 01
- Florencia Cairo +33 6 07 47 57 40



Centre aqualudique

CONDOM

Valence-sur-Baïse



Eglise St-Jean Baptiste



Au cœur de la Gascogne, Valence-sur-Baïse est une cité accueillante qui surplombe fièrement la rivière. Cette bastide a été fondée en 1274 par les moines cisterciens installés à l'Abbaye de Flaran toute proche. Valence, où la rivière cesse d'être navigable, est la dernière ou la première étape fluviale sur la Baïse...



On raconte que le nom donné à cette porte "L'Hérisson" viendrait de l'anglais "here is sun"... elle est aussi appelée la "Porte d'Espagne ou du soleil".

It is said that the name given to this door "L'Hérisson" comes from the english "here is sun"... The door is also called "the door of Spain or of the sun".

*À voir, à faire / things to see and do
Sehenswürdigkeiten und Aktivitäten
Cosas que ver y hacer*

Animations estivales

CIRCUIT DÉCOUVERTE

PORTE D'ESPAGNE

MAISON LAUZIN

**MAISON DU PROCUREUR
IMPÉRIAL**

MAISON FORTE

PUITS - FONTAINES

ABBAYE DE FLARAN

SENTIER BOTANIQUE

ESPACE BASTIDES

*EXPLICATIONS SUR
LES SAUVETÉS, CASTELNAUX
ET BASTIDES*

ESPACE CAVÉA

*LIEU D'EXPOSITIONS
TEMPORAIRES ET MENSUELLES
SCULPTURES, PEINTURES,
PHOTOS*

LA SALLE DES DIORAMAS

*MÉTIERS ANCIENS ILLUSTRÉS PAR
DES SANTONS AU TRAVERS DES
SCÈNES MINIATURES*

At the heart of "Gascony", Valence-sur-Baïse is a cosy town on the banks of the Baïse. This Bastide was founded in 1274 by Cistercian monks who settled in the nearby Abbey de Flaran.



En el corazón de "Gascogne", Valence-sur-Baïse es un pequeño pueblo que domina el río Baïse. Esta Bastide fue fundada por los monjes cistercienses en 1274. Estos se establecieron en la muy cercana Abadía de Flaran. Valence-sur-Baïse, lugar donde el río deja de ser navegable es el último o primer paso en el río Baïse.



Im Herzen von "Gascogne", liegt Valence-sur-Baïse eine kleine und freundliche Stadt am Ufer von der Baïse. In 1274 wurde dieses Bastide gegründet; von den Zisterziensermönche, die in der Abtei von Flaran lebten.



Valence sur-Baïse



*La maison
éclusière
de Graziac*

**Port fluvial intercommunal
de Valence-sur-Baïse**

***S'adresser au restaurant
"La Barge" sur le port***

Informations : +33 5 62 28 88 40
+33 5 62 28 73 53

Amarrage : rive droite

Nombre d'anneaux : 10

Base de départ et d'arrivée :

Locaboat



Tarifs services et taxes séjour inclus

Port fees including services & taxes

Nuit/night/noche/nacht 10 €

Semaine/week/semana/woche 50 €

Taxe de séjour en sus

Autres services sur la commune



INFOS UTILES



- Mairie +33 5 62 28 51 89
- La Poste (à la mairie) 36 31
- Taxi Benoit +33 5 62 28 56 02



- Samu 15 / Police 17 / Pompiers 18



Restaurants/Restaurantes

- La Ferme de Flaran +33 5 62 29 39 83
- La Barge +33 5 62 28 88 40
- Le Massalet +33 9 54 62 83 38
- La Table d'Emma +33 5 62 28 89 44
- La Vie est belle +33 6 13 66 09 45



- Gîte municipal d'étape
et de séjour l'Oustal +33 5 62 61 79 00



- Abbaye cistercienne de Flaran
et ses jardins +33 5 31 00 45 75
- Histoire du costume :
Mondes et Merveilles +33 6 14 21 86 94



Producteurs

- Maison Tête +33 5 62 28 50 53
- Aquo Qué Boun +33 5 62 28 54 97



Marché tous les mercredis matin

Commerces en centre ville

Supermarché Carrefour Market



Abbaye de Flaran

Valence
sur-Baïse

INFORMATIONS

AU SUJET DE LA NAVIGATION FLUVIALE SUR LA BAÏSE

Information about navigation on the Baïse river

Les départements de Lot-et-Garonne et du Gers sont les gestionnaires de la rivière Baïse dont ils assurent l'entretien et l'aménagement.

The two departments of the Lot-et-Garonne and the Gers jointly manage the River Baïse's thereby ensuring the maintenance and development.

Pour tout incident de navigation, vous pouvez joindre les services compétents qui ne manqueront pas de vous informer et/ou d'apporter une solution rapide au problème rencontré afin que votre séjour sur la rivière Baïse soit le plus agréable possible. En cas d'incident lors de votre passage aux écluses, un téléphone d'urgence est à votre disposition.

If you have a navigation problem, you can contact the relevant services which are sure to inform you and/or provide a rapid solution to the problem so that your journey along the Baïse river will be as pleasant as possible. In case of a problem relating to the locks, an emergency telephone is available at each lock.



DÉPARTEMENT DU GERS (32)

+33 6 32 68 29 60 - Pôle Tourisme

Hôtel du Département

81 Route de Pessan - BP 20569 - 32022 Auch cedex

DÉPARTEMENT DE LOT-ET-GARONNE (47)

+33 6 08 02 35 30

Unité départementale du Marmandais

Service de la navigation

10, rue du 8 mai 1945 - 47200 Marmande

Aux écluses doubles de Buzet-sur-Baïse (47) et de Graziac (32), un questionnaire disponible en 4 langues est remis aux plaisanciers. Ce document peut être déposé aux mêmes emplacements après avoir été complété. Il est destiné à mieux connaître les usagers de la voie d'eau, à enregistrer les observations, les suggestions. Il permet d'évaluer les équipements et la qualité de l'accueil lors des haltes en vue d'améliorer le séjour des plaisanciers sur la Baïse, tout au long du parcours navigable, 20 km dans le Gers, 40 km dans le Lot-et-Garonne.

At the double locks of Buzet-sur-Baïse (47) and Graziac (32), a survey form is available in 4 languages. This document should be completed and handed back at these locks. It is intended to give us a better understanding of your expectations, to record comments and suggestions. It asks about facilities and the quality of the welcome during stopovers with a view to improving the boaters experience on the Baïse River; 20 km of which are in the Gers and 40 km in the Lot-et-Garonne.

QUELQUES CONSEILS POUR UNE CROISIÈRE RÉUSSIE !

NAVIGUER :

- Respecter la signalisation, les limitations de vitesse et la priorité des bateaux de commerce.
- Réduire sa vitesse avant l'arrivée aux ports et aux haltes nautiques et lors du croisement avec une embarcation plus légère.
- Éviter les remous importants qui peuvent endommager les berges du cours d'eau.
- S'informer sur la météo : <http://www.meteofrance.com> et sur l'état du cours d'eau : <http://www.vigicrues.gouv.fr>, choisir bassin Garonne-Tarn-Lot.
- S'informer auprès de la compagnie de location.
- Naviguer au milieu de la rivière.
- Dépasser un autre bateau par la gauche.
- Penser à la sécurité des jeunes enfants en les équipant de gilet, en particulier lors du passage des écluses.

PASSER LES ÉCUSES :

- Du 01/04 au 30/09 : en Baïse de 9h à 19h
- Du 01/10 au 01/11 :
 - dans le Lot-et-Garonne de 9h à 18h,
 - dans le Gers de 9h à 19h pour les écluses automatiques.
 - double écluse de Graziac de 9h à 18h.
- Quand les bateaux se suivent de peu, passer les écluses de préférence à 2 embarcations afin d'économiser l'eau.
- Pour le passage des écluses, porter des gants renforcés.
- S'assurer que les cordages ne forment pas de nœuds lors de la descente du bateau.
- Ne pas actionner l'écluse lorsqu'un bateau se présente dans le sens opposé ou manœuvre pour entrer dans l'écluse quand les portes sont ouvertes pour l'autre embarcation.
- En Baïse, le stationnement sauvage des bateaux est interdit hors des ports et des haltes nautiques.

SÉJOURNER DANS LES PORTS ET LES HALTES NAUTIQUES :

- Couper le moteur de l'embarcation dès l'arrivée.

- Optimiser le stationnement en réduisant les écarts entre les bateaux.
- L'eau potable est réservée à l'usage domestique, ne pas l'employer pour laver le bateau.
- Respecter la tranquillité des autres plaisanciers et des riverains.
- Laisser l'emplacement propre en utilisant les lieux de collecte de déchets.
- Ne pas laisser les animaux en liberté sur les quais.

LES AUTRES USAGES DE L'EAU ET L'ENVIRONNEMENT :

- Les rives de la Baïse, les maisons éclusières sont des propriétés privées, emprunter les passages réservés aux plaisanciers et ne pas endommager les biens ou les plantations.
- Il est interdit de se baigner dans la rivière Baïse. Des lieux de baignades sont à la disposition des plaisanciers à Nérac, Moncrabeau, Condom.
- La pêche en barque et le canoë sont pratiqués sur la rivière. La vigilance est donc de mise lorsque le bateau navigue.
- La pratique de la pêche est réglementée et nécessite impérativement un permis qu'il est possible d'acquérir sur internet. Des permis temporaires et pour les enfants sont disponibles, voir pages 48 et 49.
- Respecter les emplacements réservés aux pêcheurs. Éloigner le bateau des lignes tendues lors du passage à proximité des pêcheurs.





Gers

AU CŒUR DE LA GASCOGNE

Cœur de la Gascogne, la destination Gers s'étend entre Garonne et Pyrénées et avoisine l'Atlantique.

Le Gers est une terre riche de son passé, de son savoir-faire agricole et de son formidable sens de l'accueil.

Ici est né d'Artagnan, le plus célèbre des mousquetaires du roi, chaleureux en amitié, à l'image des habitants de ce département.

Terre de cinéma : c'est là que furent tournés « Le bonheur est dans le pré », d'Étienne Chatilliez, « Milou en mai », de Louis Malle et « Le Pacte des Loups » de Christophe Gans.

Le Gers, la Toscane française, offre une succession de vallons et de coteaux ensoleillés, voués à l'élevage et au vignoble qui produit de beaux Armagnacs, Flocs de Gascogne, Côtes de Gascogne, Saint-Mont, Madiran, Pacherenc...

Pays du bon vivre et du rugby, célèbre pour ses canards et son foie gras, ses poulets fermiers, son melon et son ail, le Gers accueille, toute l'année, des visiteurs qui viennent flâner dans ses bastides, castelnaux et sauvetés, naviguer sur la Baïse, cette voie fluviale qui permettait d'atteindre Bordeaux par la Garonne...

Pays d'Art et d'Histoire, cinq plus Beaux Villages de France, trois Grands Sites de Midi-Pyrénées, du Patrimoine inscrit à L'UNESCO, des musées exceptionnels, une terre de festivals : le Gers est le complice des jours heureux !



GERS

www.tourisme-gers.com

Lot-et-Garonne

VACANCES ET SAVEURS

Le Lot-et-Garonne est un département qui ne ressemble à aucun autre : au cœur du Sud-Ouest, il en incarne toutes les valeurs.

Entre Bordeaux et Toulouse, Périgord et Gascogne, mitoyen des Landes, c'est un pays de diversité et de mélanges, un pays d'exigence et de qualité, un pays réaliste autant qu'imaginatif. Un pays d'abondance, aimable et généreux.

Laissez-vous prendre aux charmes de nos châteaux, forteresses fascinantes telles Bonaguil ou Nérac, Sites Majeurs d'Aquitaine. Laissez-vous guider à travers les ruelles de nos villages médiévaux, Monflanquin, Nérac, Penne d'Agenais et bien d'autres.

Offrez-vous une parenthèse de calme et de bien-être au fil du Lot, de la Baïse ou du Canal de Garonne. Laissez-vous dorloter aux Bains de Casteljalous, station thermale et de bien-être. Amusez-vous en famille et découvrez les nouveautés que vous réservent le parc Walibi, les parcours aventure en forêt, le train touristique ou les scénovisions, uniques dans la région. Laissez-vous surprendre par les créations de Michel Trama. Partez pour une balade nature, notre campagne verte et vallonnée regorge de sentiers de randonnée et de jolies routes à parcourir à vélo. Laissez-vous émouvoir par la beauté des nénuphars du Jardin Latour Marliac, la plus ancienne et la plus prestigieuse pépinière aquatique au monde qui inspira Claude Monet.

Enfin, goûtez à nos saveurs, le Lot-et-Garonne est le premier département français pour la diversité de ses fruits et légumes cultivés.



LOT-ET-GARONNE
www.tourisme-lotetgaronne.com





**PRATIQUER LA PÊCHE
DANS LE LOT-ET-GARONNE**
FISHING/ANGELN/PESCAR

En France, la pêche est réglementée et sa pratique, même occasionnelle, nécessite impérativement d'être en possession d'une carte de pêche qu'il est possible d'acquérir chez les dépositaires ou sur internet : www.cartedepeche.fr



**DÉPOSITAIRES DE CARTES DE PÊCHE
DANS LE DÉPARTEMENT DE LOT-ET-GARONNE :**

BUZET-SUR-BAÏSE

TABAC-PRESSE + 33 5 53 84 72 54

VIANNE

TABAC-PRESSE + 33 5 53 97 55 01

LAVARDAC

PÊCHE-CHASSE "La Sauvagine"

ZAC Séguinot + 33 5 53 97 17 83

NÉRAC

PÊCHE-CHASSE "Nature et Passion d'Albret"

+ 33 5 53 65 05 55

FRANCESSAS

(PRÈS DE LASSERRE)

STATION-SERVICE

+ 33 5 53 65 47 66



Pour plus d'informations :
www.federationpeche.fr/47/



PRATIQUER LA PÊCHE DANS LE GERS

FISHING/ANGELN/PESCAR

In France, fishing is regulated, a fishing licence is required. It can be bought in retail outlets or online:

www.cartedepeche.fr

In Frankreich ist Fischen geregelt und ein Angelschein ist erforderlich. Sie können es im Einzelhandel oder online kaufen:

En Francia, se regula la pesca y se necesita una licencia. Se puede adquirirla en los puntos de venta o en línea : www.cartedepeche.fr

DÉPOSITAIRES DE CARTES DE PÊCHE DANS LE DÉPARTEMENT DE LOT-ET-GARONNE :

CONDOM

OFFICE DE TOURISME DE LA TÉNARÈZE

+ 33 5 62 28 00 80

GAMM VERT + 33 5 62 28 74 73

BRICOMARCHÉ + 33 5 62 28 79 50

TABAC CHARRON


+ 33 5 62 28 07 90

VALENCE-SUR-BAÏSE

+ 33 6 19 14 96 65/AAPPMA

Pour plus d'informations :

www.gers-peche.fr





Office de Tourisme
de l'Albret - Nérac



Office de Tourisme
de la Ténarèze - Condom

OFFICE DE TOURISME

CATEGORIE 1



INFORMATIONS OFFICES DE TOURISME

NÉRAC - ALBRET TOURISME

O. T. de l'Albret

7, av. Mondenard - 47600 Nérac

+33 5 53 65 27 75

www.albret-tourisme.com

accueil@albret-tourisme.com

VIANNE Bureau d'information

+33 5 53 65 29 54

vianne@albret-tourisme.com

BARBASTE Bureau d'information

+33 5 53 65 09 37

barbaste@albret-tourisme.com

MÉZIN Bureau d'information

Place A. Fallières - 47170 Mézin

+33 5 53 65 77 46

mezin@albret-tourisme.com

CONDOM ET LARRESSINGLE

O. T. de la Ténarèze

5, place St-Pierre - 32100 CONDOM

+33 5 62 28 00 80

www.tourisme-condom.com

contact@tourisme-condom.com

Facebook : [Tourisme Condom](#)

Twitter : [@tourismecondom](#)

Instagram : [@tourismecondom](#)

Youtube : [Tourisme Condom](#)

Appli Android/Apple : [Condom-Gers Tour](#)

MONTRÉAL-DU-GER

O. T. de la Ténarèze

Place de l'Hôtel-de-Ville - 32250 Montréal-du-Gers

+33 5 62 29 42 85

accueil@tourisme-condom.com

LOCATIONS DE BATEAUX HABITABLES ET PETITS BATEAUX

BUZET-SUR-BAÏSE (47)

Aquitaine Navigation

+33 5 53 84 72 50

www.aquitaine-navigation.com

NÉRAC (47)

Croisières du Prince Henry

+33 5 53 65 66 66

www.croisieresduprincehenry.com

FOURQUES/GARONNE (47)

Emeraude Navigation

+33 5 53 89 16 85

www.emeraude-navigation.com

CONDOM (32)

Gascogne Navigation

+33 5 62 28 46 46

www.gascogne-navigation.com

LE MAS D'AGENAIS (47)

Le Boat

+33 5 53 89 50 80

www.leboat.fr

AGEN (47)

VALENCE-SUR-BAÏSE (32)

Locaboat

+33 5 53 66 00 74

www.locaboat.com



Destination Baïse

PASSEPORT DESTINATION BAÏSE

édité par :

L'Entente Destination Baïse

L'Entente territoriale qui réunit les communautés de Communes de la Ténarèze (Gers) et Albret Communauté (Lot-et-Garonne) a pour objet la promotion du tourisme fluvestre sur le cours navigable de la rivière.

Contact : « Destination Baïse »
Quai Laboupillère 32100 Condom
+33 5 62 28 73 53

Directeur et directrice
de la publication :

Jean-François Garrabos
et Marie-Thérèse Broca Lanaud

Coordination : Maurice Monnier

Ce document est réalisé en collaboration avec les Offices de tourisme de l'Albret et de la Ténarèze

En partenariat avec :

Les communes riveraines de la Baïse, le Conseil départemental et le Comité départemental du Tourisme et des Loisirs du Gers, Le Conseil départemental et le Comité départemental du Tourisme de Lot-et-Garonne, les Fédérations de Pêche du Gers et de Lot-et-Garonne.

Crédit photos :

C.C. de la Ténarèze, Académie des Menteurs de Moncrabeau, Dominique Viet/Comité régional du Tourisme Occitanie, Comités départementaux du tourisme 32 et 47, Michel Carossio - Pays d'Armagnac, Fédérations de Pêche de Lot-et-Garonne et du Gers, Office de Tourisme de l'Albret, Bulle communication, Maurice Monnier/InCitea.

Remerciements : Christine Cann

© Entente territoriale « Destination Baïse »

Conception graphique et impression :
EURL L'Imprimeur - 32100 Condom

